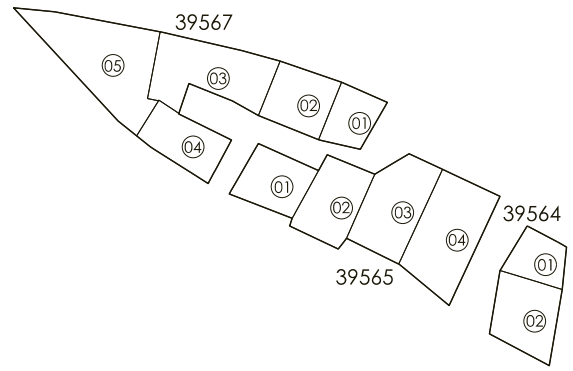
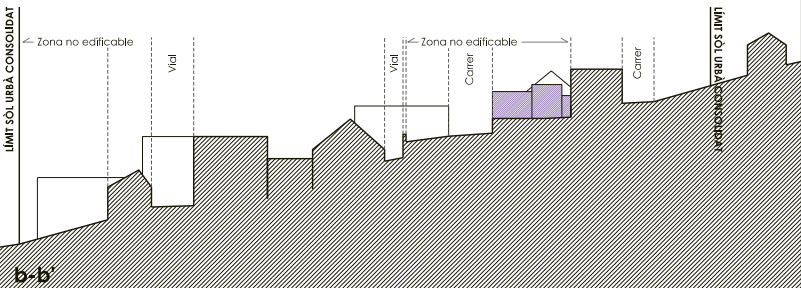
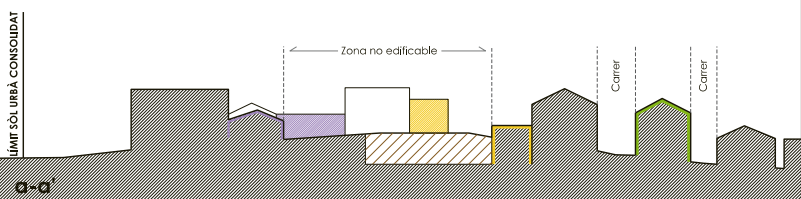


L'OBJECTIU DE L'ORDENACIÓ PROPOSADA ÉS MANTENIR L'ESPAI LLIURE EXISTENT, PROTEGIR EL PATRIMONI, REORDENAR O CONSOLIDAR ALGUNES PARCEL·LES

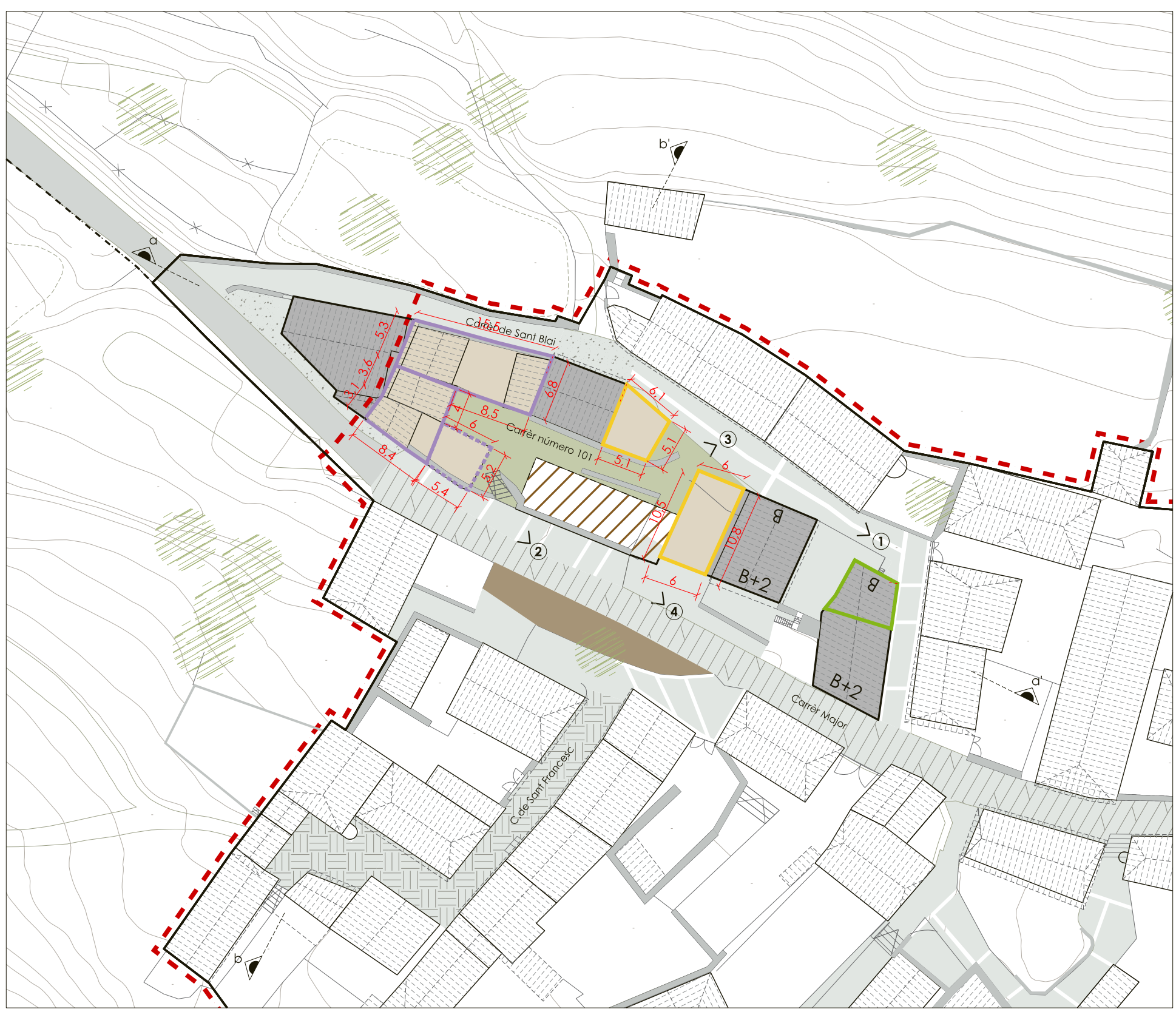


ESTRUCTURA PROPIETAT. CADASTRE (e.1/250)



SECCIONS INDICATIVES (e: 1/250)

SUPERFÍCIES ZONIFICACIÓ ILLA 1		905 m ²
ILLA 1a		799 m ²
1c1		699 m ²
no edificable		175 m ²
edificable		524 m ²
V/P		100 m ²
ILLA 1b		106 m ²
1c1		106 m ²



- CLASSIFICACIÓ DEL SÒL**
- Límit de terme municipal
 - SUC** Sòl urbà consolidat
 - SNC** Sòl urbà no consolidat
 - PAU1 - Santa Maria
 - PAU2 - Era Honada
 - SUD** Sòl urbanitzable delimitat
 - PPU - Vilamòs
 - Subàmbit PPU1 - Sant Miquel
 - Subàmbit PPU2 - Era Honada
 - PPU3 - Polígon Agroalimentari
 - PE** Pla Especial

CONDICIONS I PARÀMETRES D'EDIFICACIÓ

- Sòl urbà**
- Línia de façana
 - Línia de carrer
 - Línia d'edificació / Gólib edificatori
 - 3015 Profunditat edificable (construccions noves)
 - B + X** Nombre màxim de plantes
 - █ Ocupació màxima sobre rasant de les edificacions existents
 - █ Ocupació màxima sobre rasant de les edificacions proposades
 - █ Sòl privat lliure d'edificació

ACTUACIONS ADMESAS

- █ Conservació
- █ Consolidació solar buit
- █ Nova ordenació
- █ Reconstrucció
- █ Remunta

SISTEMES SEGONS POUM

- █ sistema d'Aparcament
- █ sistema d'Espai lliure
- █ sistema d'Equipament
- █ sistema de Serveis tècnics

PATRIMONI A PROTEGIR

- perímetre de protecció nucli històric
- █ entorn de protecció
- █ edificació

Elements Arquitectònics i Arqueològics:

- hom
 - urna
 - █ portau
 - █ penaus
 - █ pas
- Llistat d'elements:
31



Fotografia ①



Fotografia ②



Fotografia ③



Fotografia ④

PLA D'ORDENACIÓ URBANÍSTICA MUNICIPAL
VILAMÒS
AJUNTAMENT DE VILAMÒS
plànols d'ordenació

nº **o.04b₀₁**

plànol **ORDENACIÓ
FITXA ILLA 01**

escala a3: 1/500

aprovació provisional

data Setembre 2016

equip redactor **OU**

col·laboradors